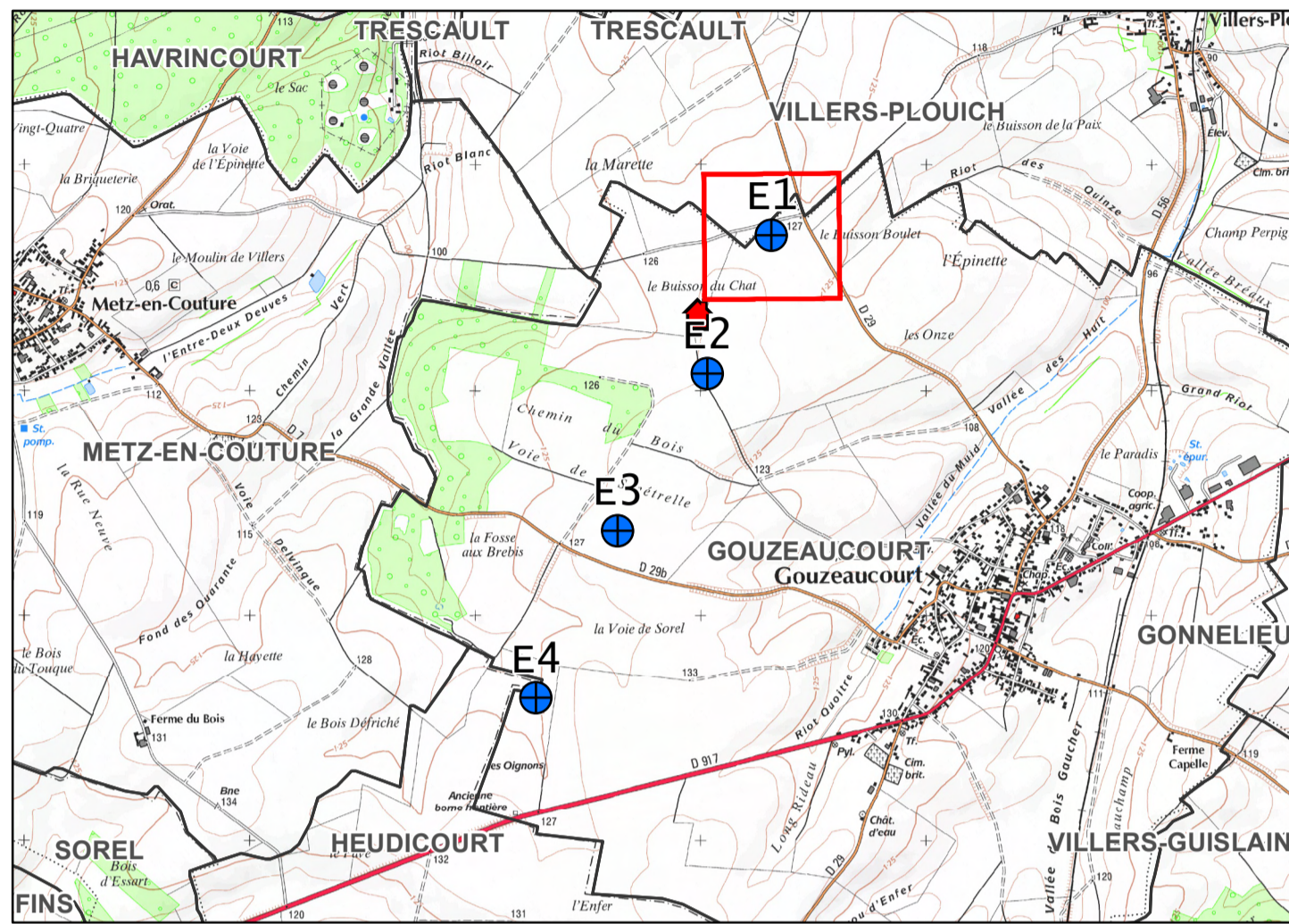













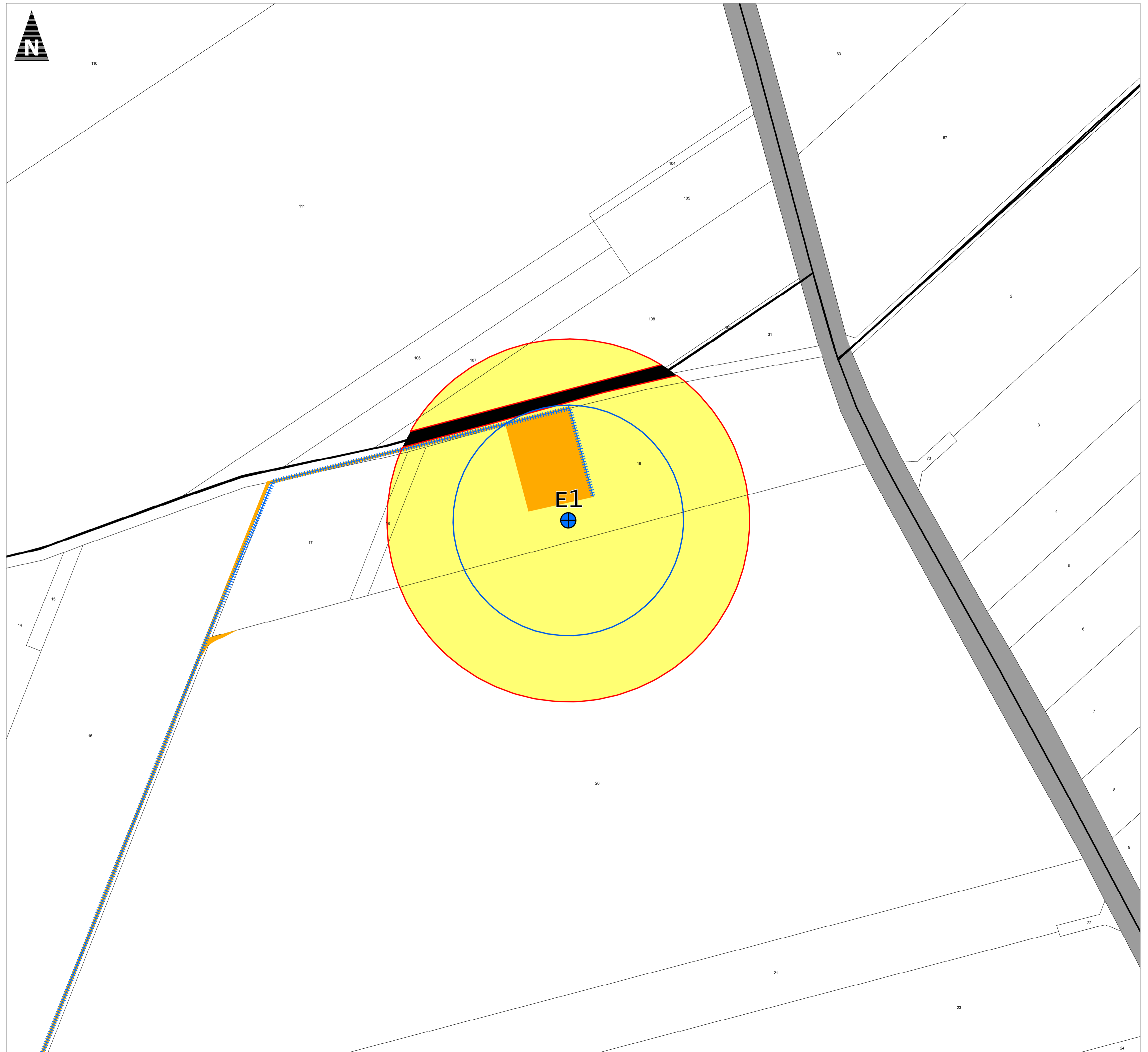


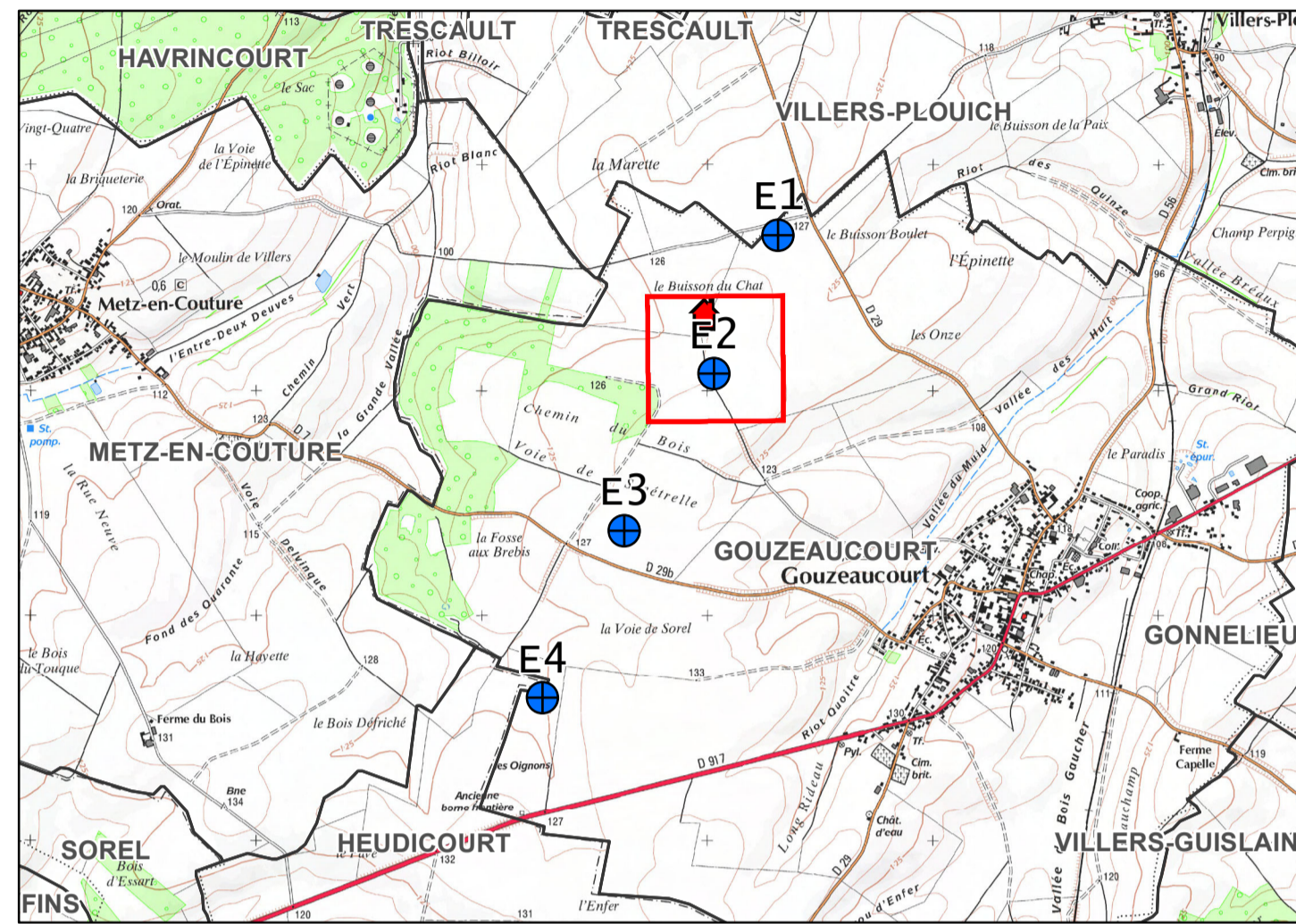
**Plans au 1/1 000ème
indiquant les dispositions projetées
des aérogénérateurs et de leurs abords
dans un rayon de 35 m**
















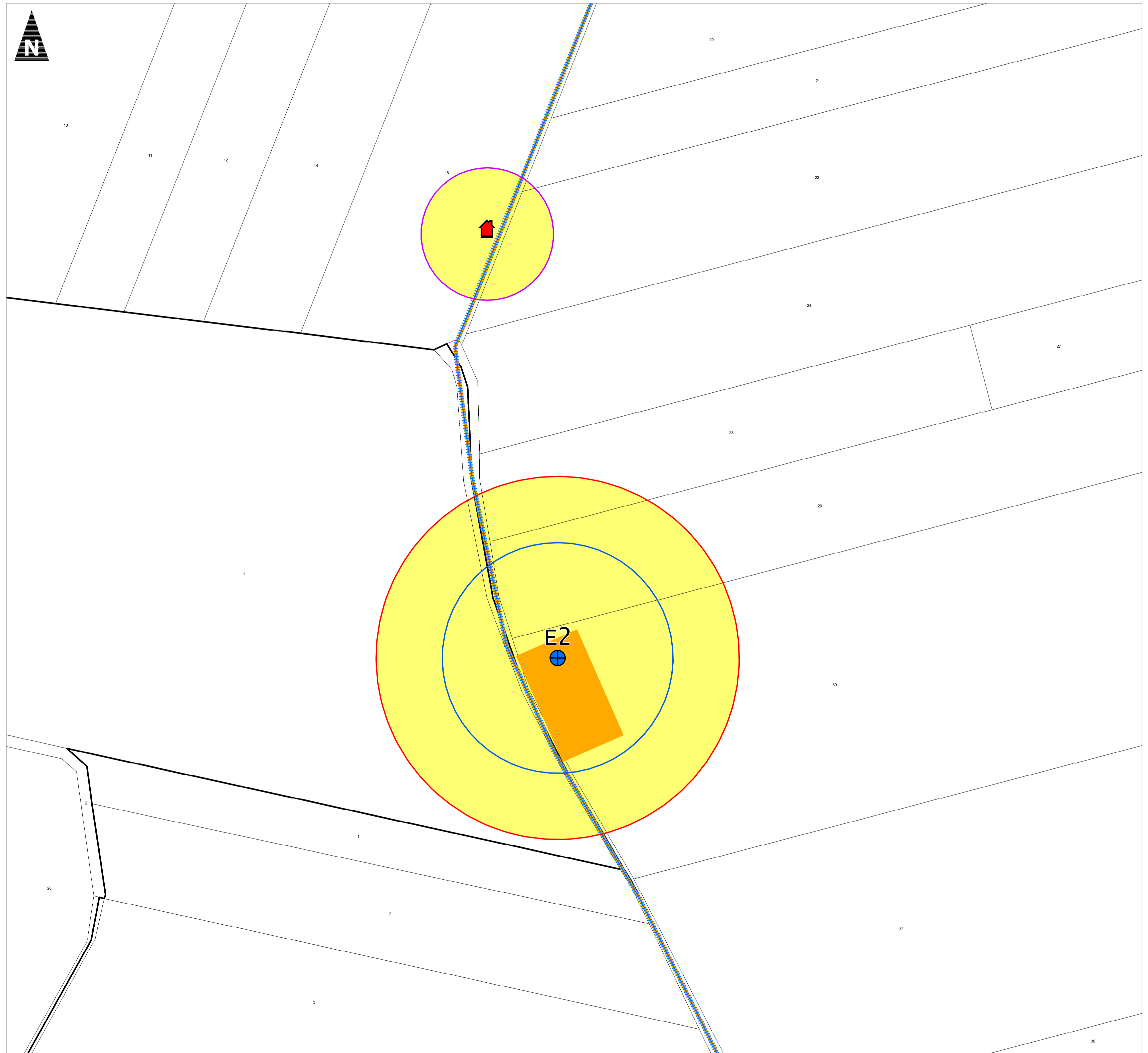
-  Eolienne en projet
-  Poste de livraison
-  Raccordement électrique
-  Périmètre de survol des pales
-  Périmètre de 35 m autour du survol des pales
-  Périmètre de 35 m autour du poste de livraison
-  Limites parcellaires
-  Limites de section
-  Chemins, plateformes et virages
-  Routes départementales
-  Cavités souterraines
-  Cultures
-  Routes



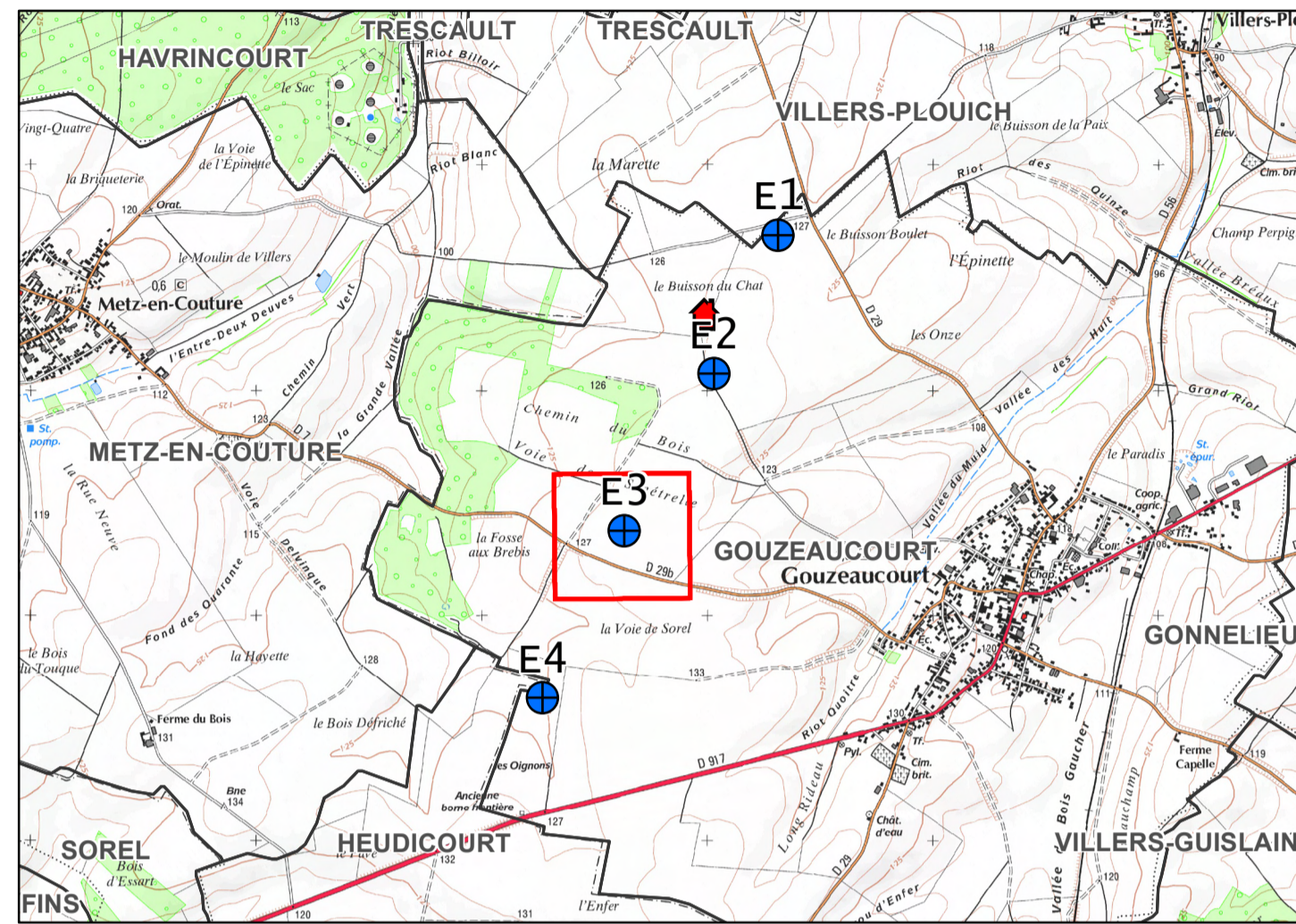
**Plans au 1/1 000ème
indiquant les dispositions projetées
des aérogénérateurs et de leurs abords
dans un rayon de 35 m**
















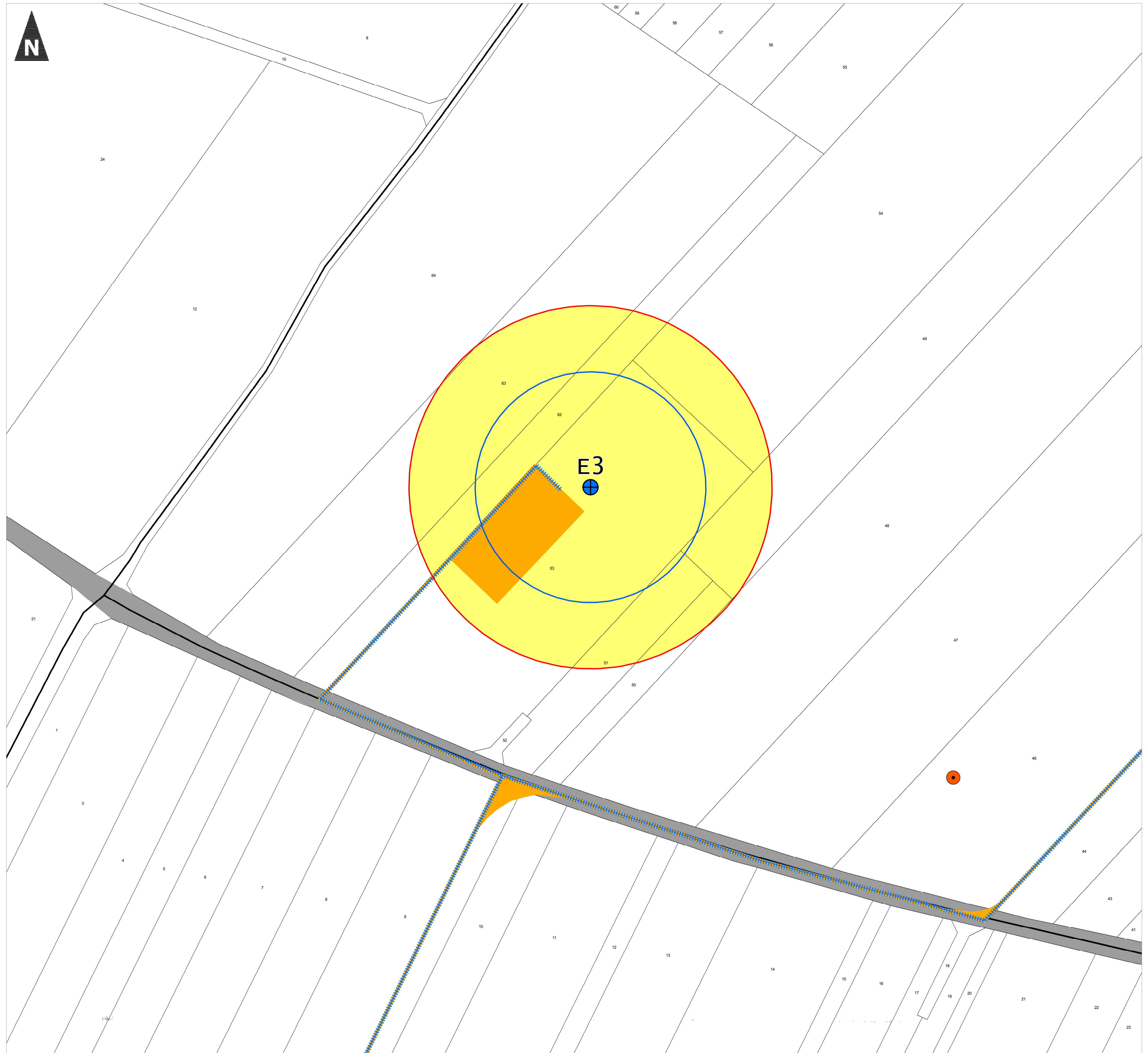
-  Eolienne en projet
-  Poste de livraison
-  Raccordement électrique
-  Périmètre de survol des pales
-  Périmètre de 35 m autour du survol des pales
-  Périmètre de 35 m autour du poste de livraison
-  Limites parcellaires
-  Limites de section
-  Chemins, plateformes et virages
-  Routes départementales
-  Cavités souterraines
-  Cultures
-  Routes



**Plans au 1/1 000ème
indiquant les dispositions projetées
des aérogénérateurs et de leurs abords
dans un rayon de 35 m**

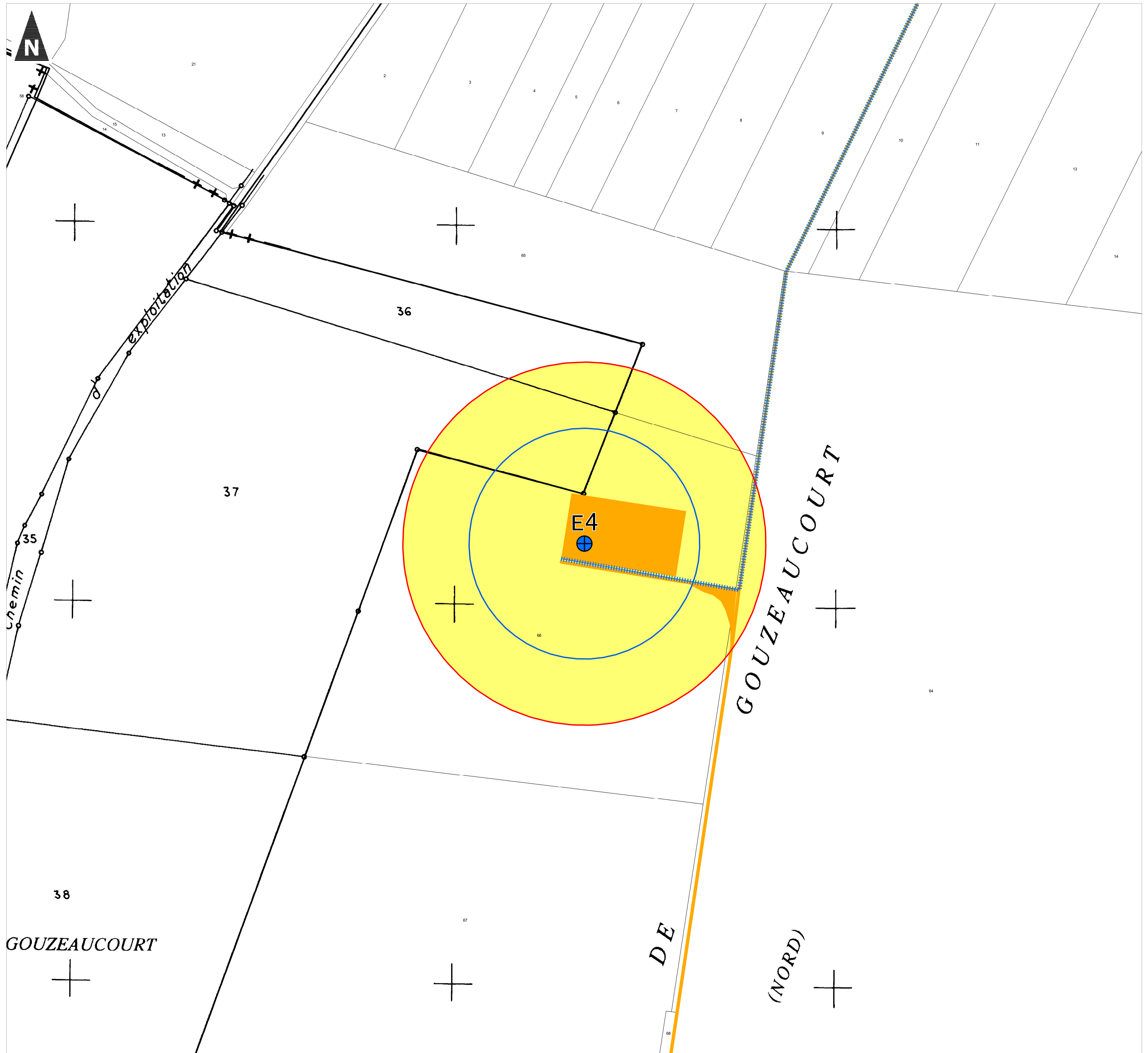
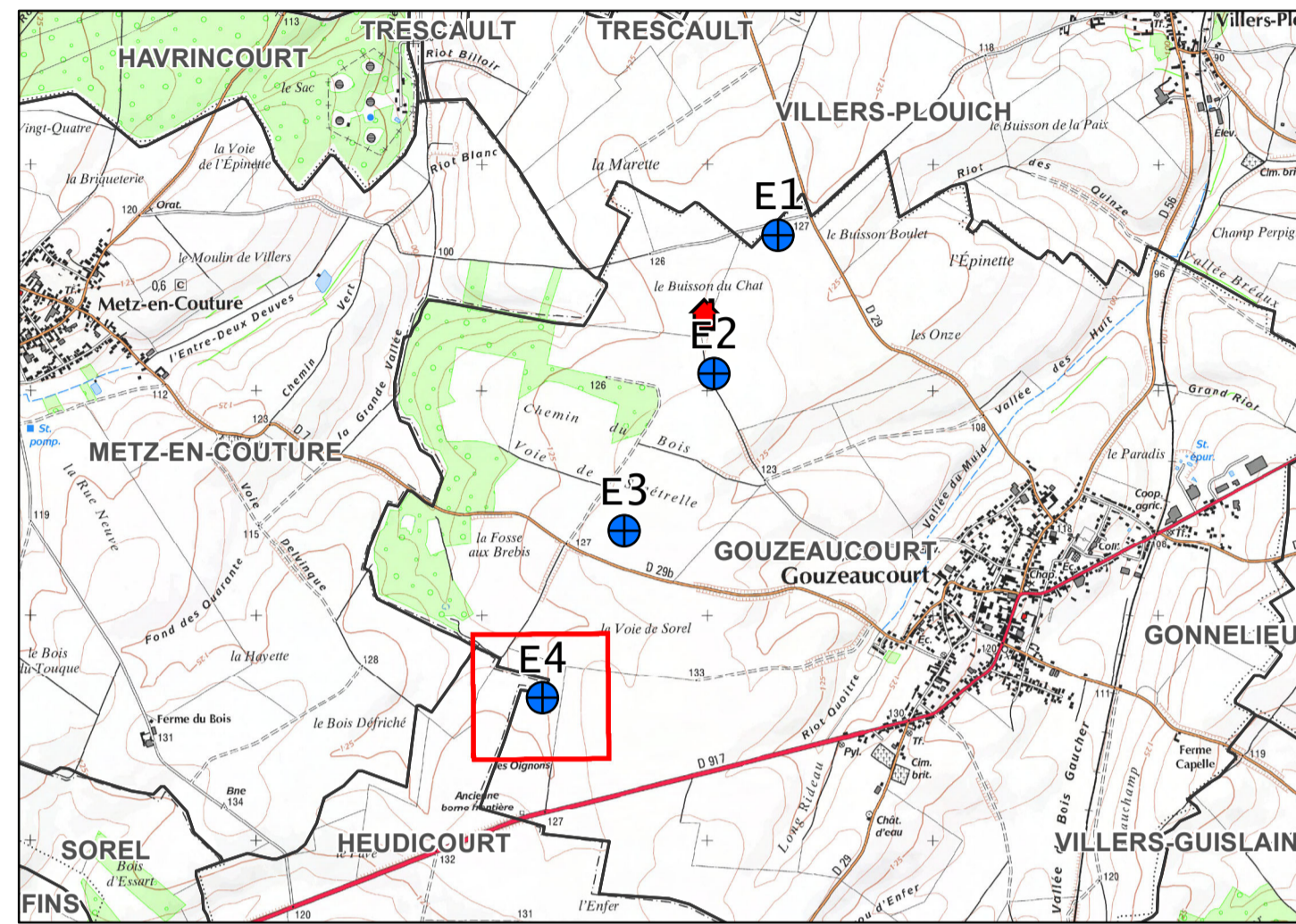















-  Eolienne en projet
-  Poste de livraison
-  Raccordement électrique
-  Périmètre de survol des pales
-  Périmètre de 35 m autour du survol des pales
-  Périmètre de 35 m autour du poste de livraison
-  Limites parcellaires
-  Limites de section
-  Chemins, plateformes et virages
-  Routes départementales
-  Cavités souterraines
-  Cultures
-  Routes



Projet éolien de Gouzeaucourt

**Plans au 1/1 000ème
indiquant les dispositions projetées
des aérogénérateurs et de leurs abords
dans un rayon de 35 m**



-  Eolienne en projet
-  Poste de livraison
-  Raccordement électrique
-  Périmètre de survol des pales
-  Périmètre de 35 m autour du survol des pales
-  Périmètre de 35 m autour du poste de livraison
-  Limites parcellaires
-  Limites de section
-  Chemins, plateformes et virages
-  Routes départementales
-  Cavités souterraines
-  Cultures
-  Routes

